
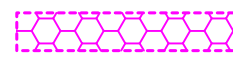


Kadastro:	vietovė	Tarpuberžių k.v.	blokas	sklypas
Žemės sklypo kadastro Nr.:		3 8 6 8	0 0 0 3	0 0 6 6

Kaimas (miestelis)	Dvarčių k., 4
Seniūnija	Varėnos sen.
Miestas (rajonas)	Varėnos
Apskritis	Alytaus

**SUTARTINIAI ŽYMĖJIMAI:**

-  Sklypo riba
-  Išskiriamo 1a sklypo plotas

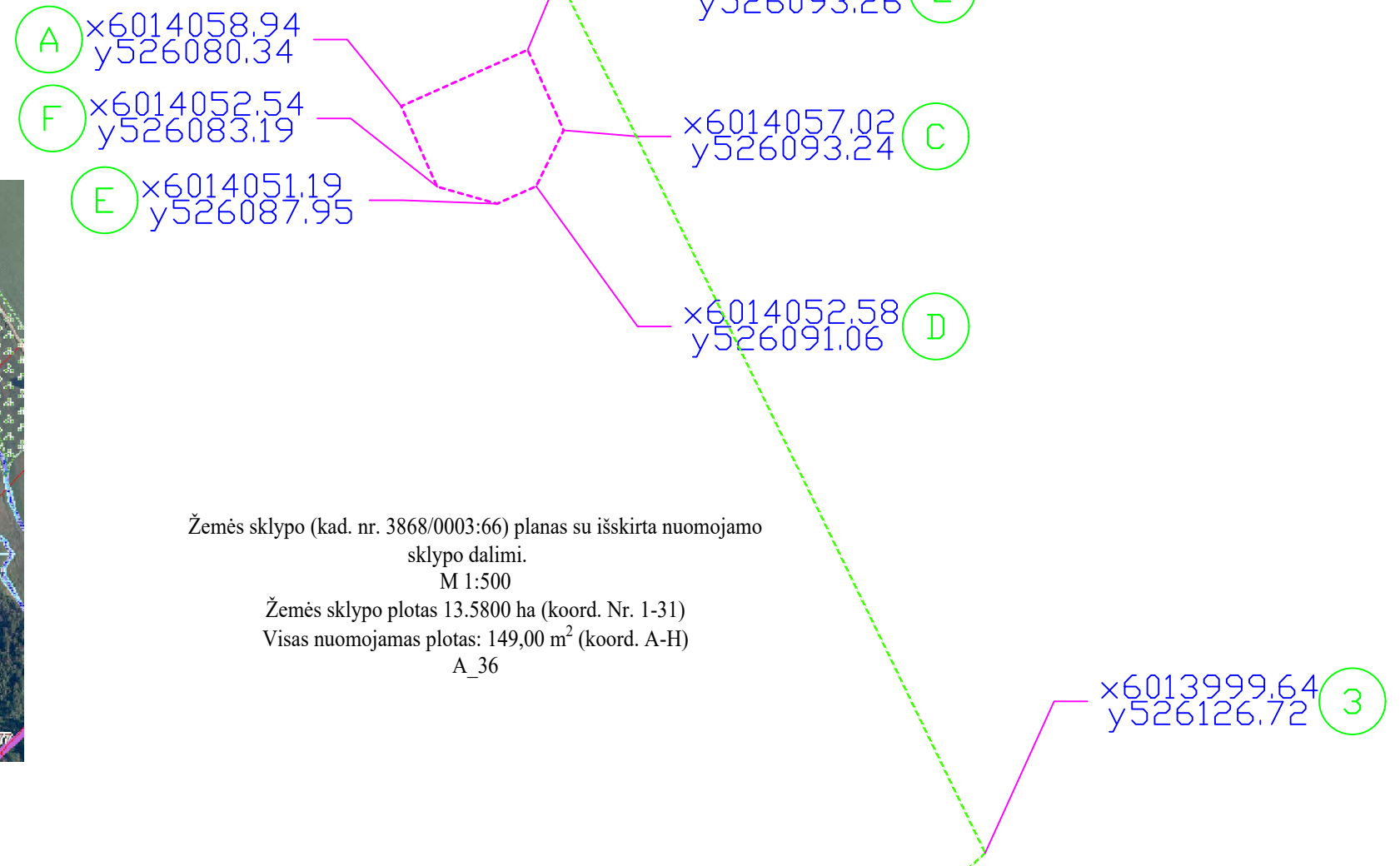
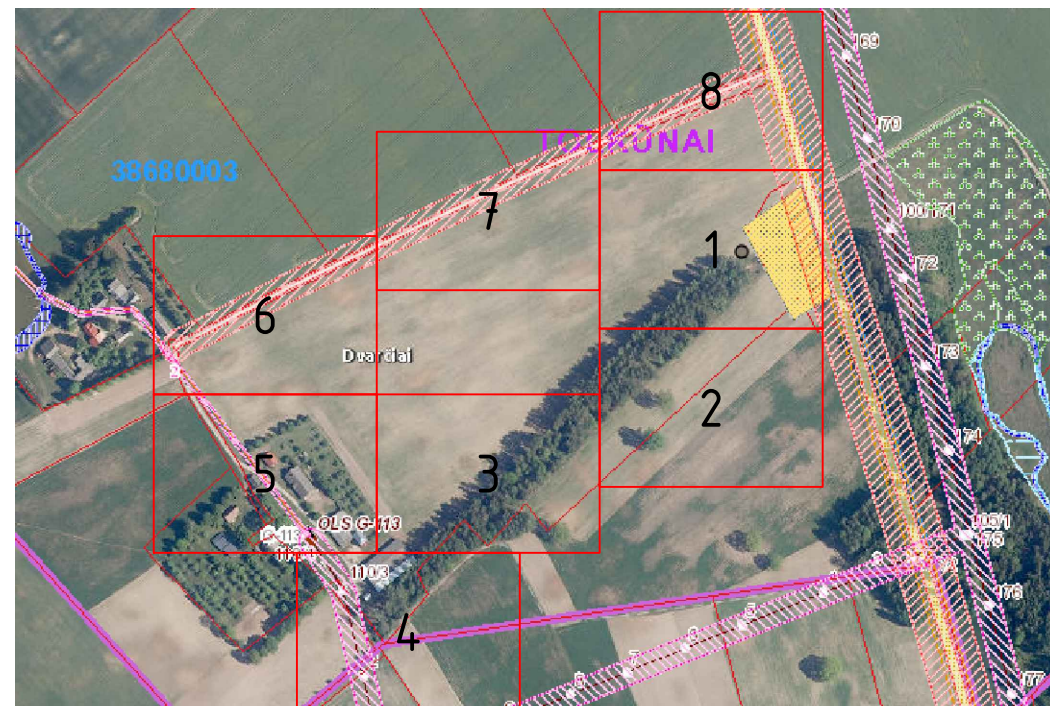
Žemės sklypo (kad. nr. 3868/0003:66) planas su išskirta nuomojamo sklypo dalimi.

M 1:500

Žemės sklypo plotas 13.5800 ha (koord. Nr. 1-31)

Nuomojamas plotas: 100,00 m<sup>2</sup> (1 aras, koord. A-F)  
A\_36

Situacijos planas:




Žemės sklypo (kad. nr. 3868/0003:66) planas su išskirta nuomojamo sklypo dalimi.

M 1:500

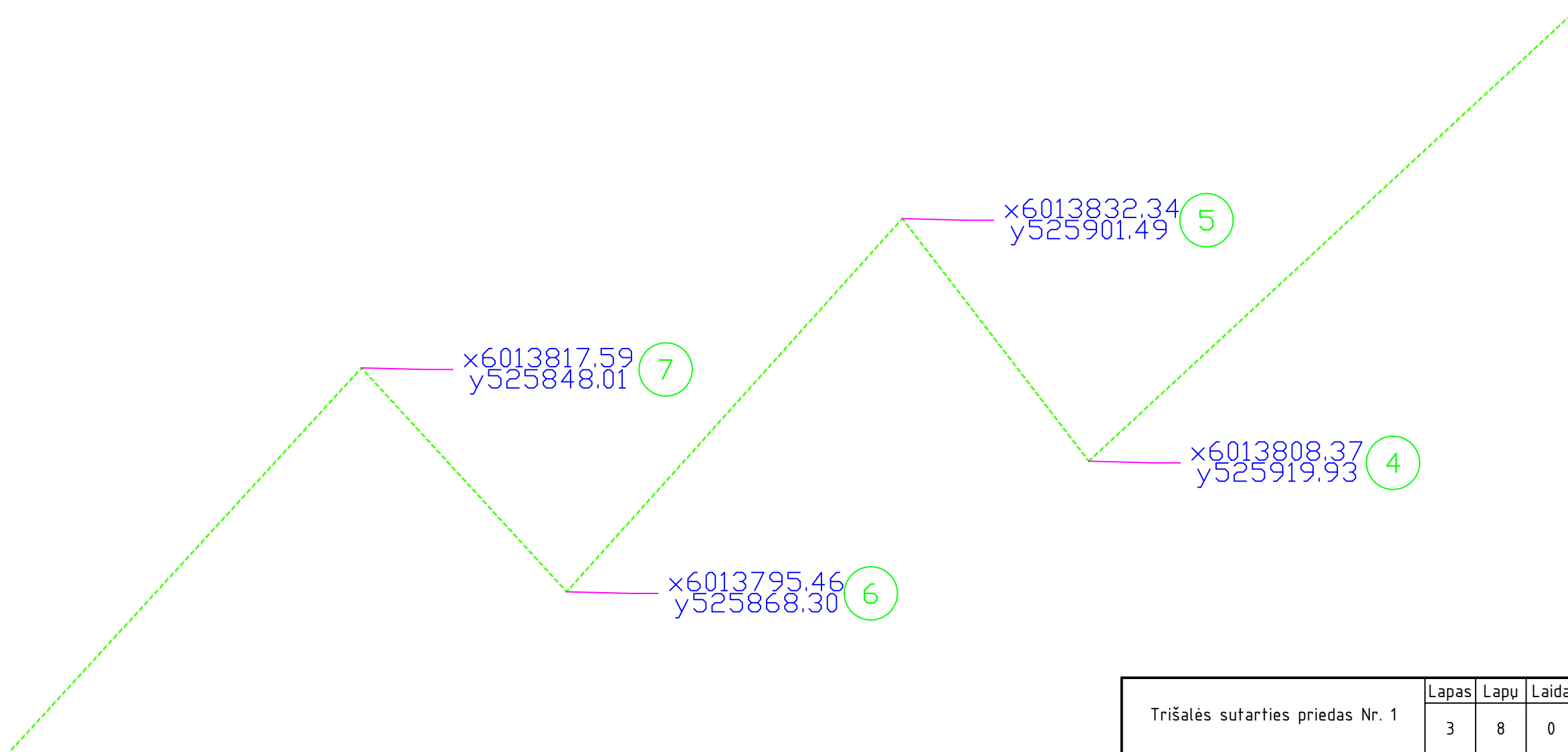
Žemės sklypo plotas 13.5800 ha (koord. Nr. 1-31)

Visas nuomojamas plotas: 149,00 m<sup>2</sup> (koord. A-H)  
A\_36

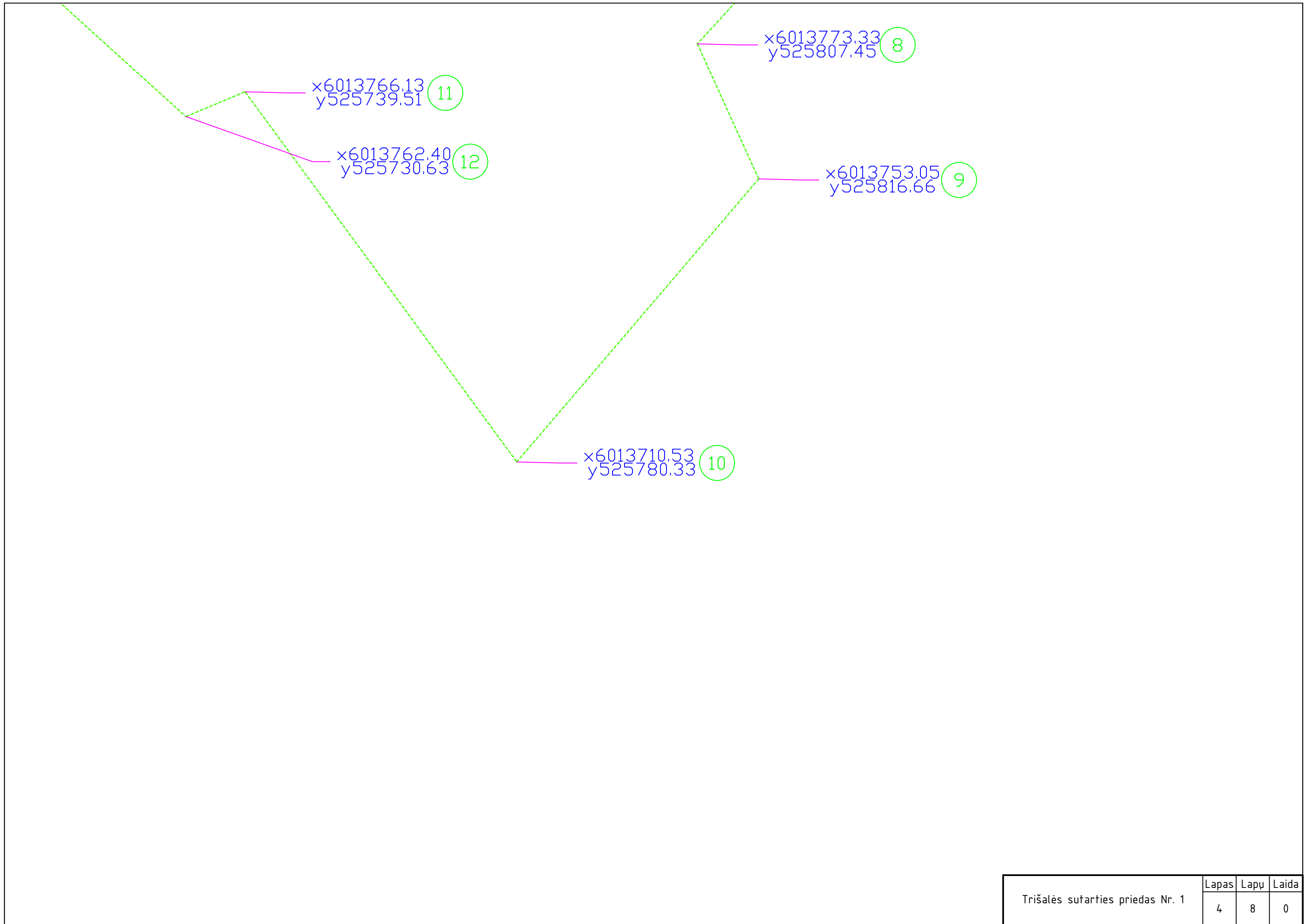
		<b>PROJEKTAI CO</b>		Naujos kartos interneto prieigos infrastruktūros plėtra. infrastruktūros ryšio bokštams įrengimas (I regionas).	
24135	PDV	Kęstutis Savickas		Nuomojamo 1a ploto sklypo planas M 1:500	Laida
	INŽ.	Audrius Šimulis			0
lt	Plačiajuostis internetas, VšĮ			Trišalės sutarties priedas Nr. 1	Lapas
					1



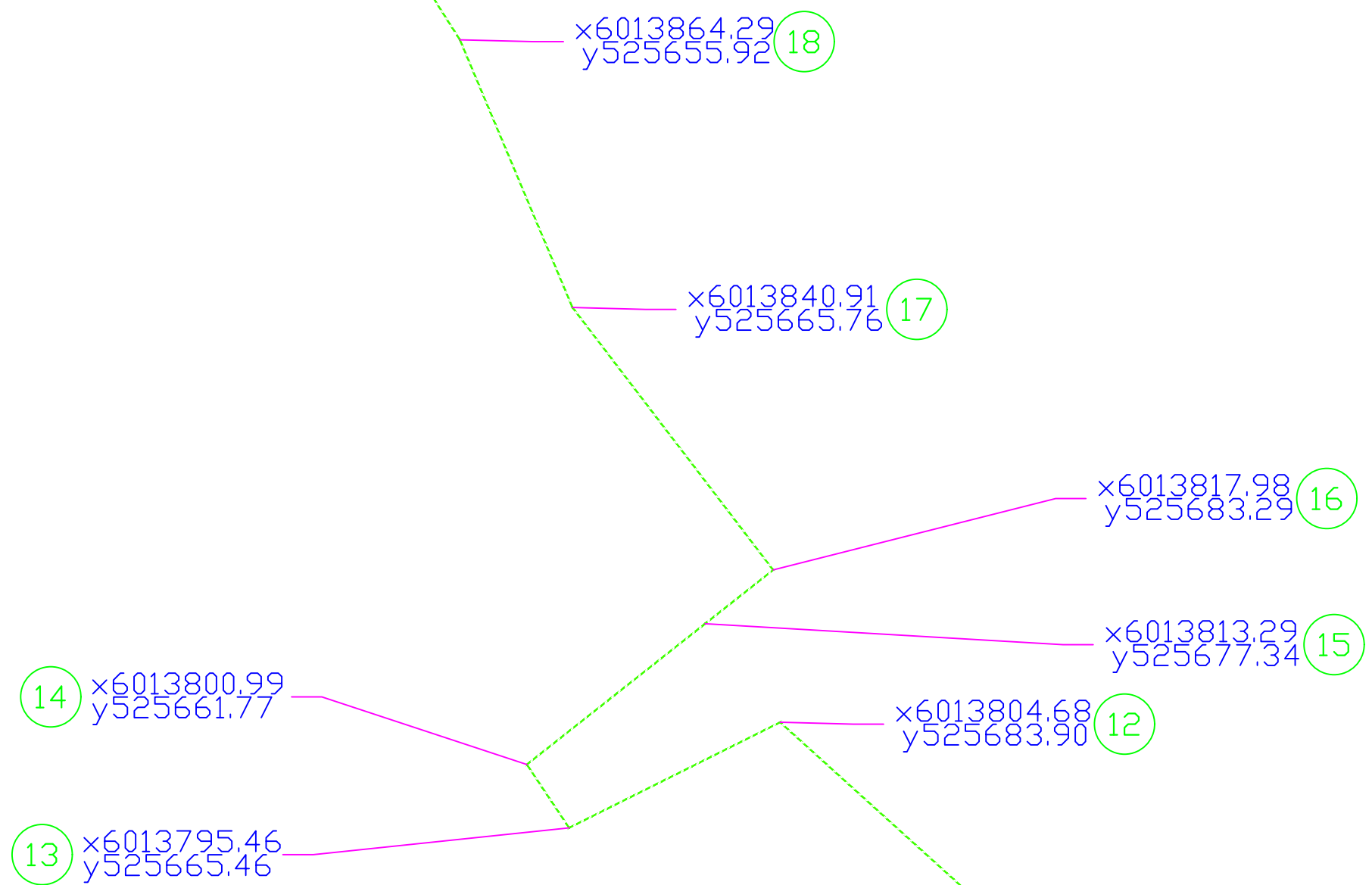
Trišalės sutarties priedas Nr. 1	Lapas	Lapų	Laida
	2	8	0




Trišalės sutarties priedas Nr. 1	Lapas	Lapų	Laida
	3	8	0



	Lapas	Lapu	Laida
Trišalés sutarties priedas Nr. 1	4	8	0



Trišalės sutarties priedas Nr. 1	Lapas	Lapų	Laida
	5	8	0



x6013967.49 (22)  
y525602.29


x6013956.89 (21)  
y525601.02

x6013944.60 (20)  
y525604.30

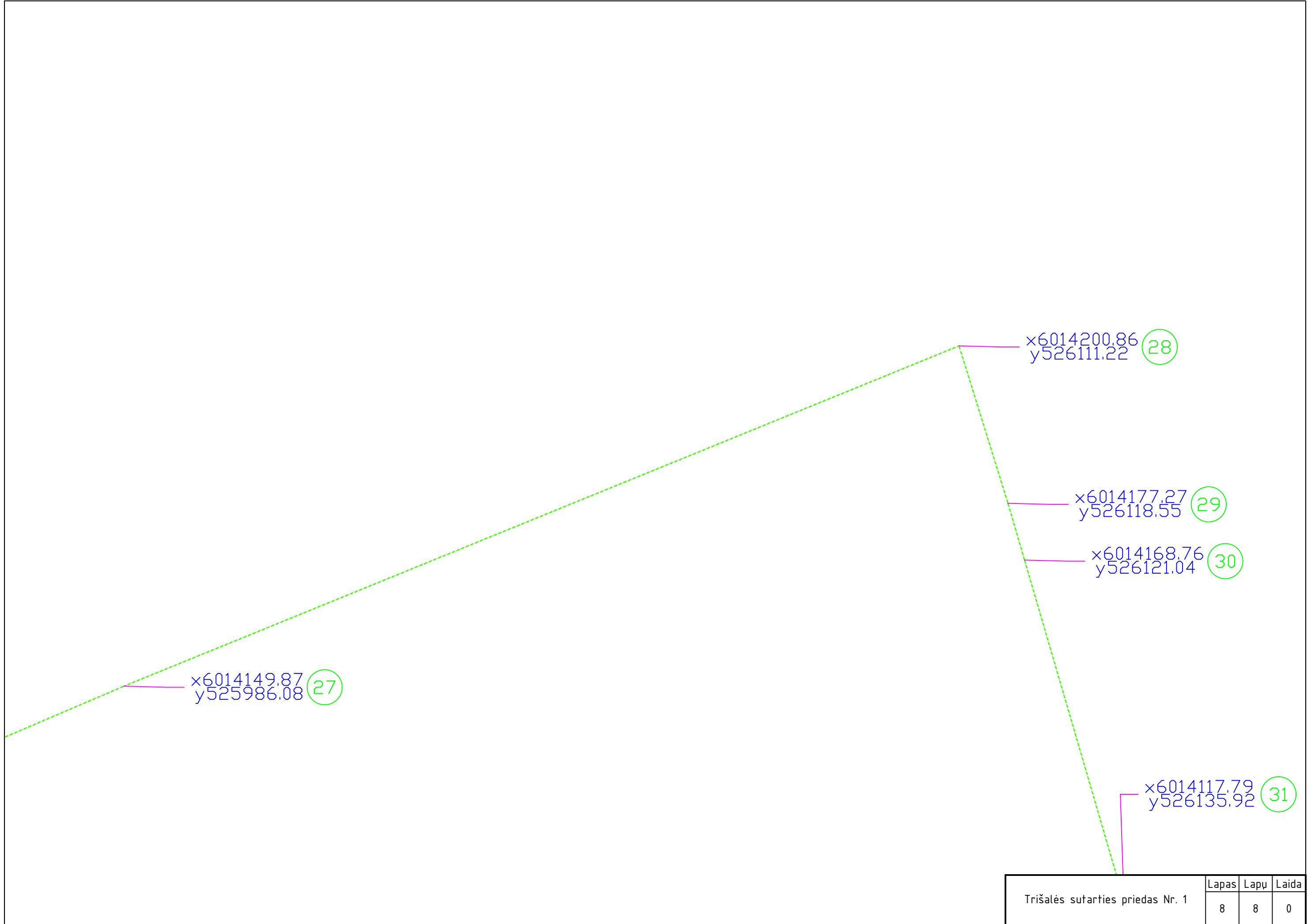
x6013923.09 (19)  
y525618.64

x6014021.95 (23)  
y525710.91

Trišalės sutarties priedas Nr. 1	Lapas	Lapų	Laida
	6	8	0



Trišalės sutarties priedas Nr. 1	Lapas	Lapų	Laida
	7	8	0








Trišalės sutarties priedas Nr. 1	Lapas	Lapų	Laida
	8	8	0

Ištrauka iš Varėnos rajono savivaldybės inžinerinės infrastruktūros brėžinio:



Ištrauka iš Varėnos rajono savivaldybės teritorijos bendrojo plano aiškinamojo rašto:

#### Ryšių infrastruktūra

-  Esamas pašto skyrius
-  Esamas mobilus ryšio bokštas
-  Numatomas mobilus ryšio bokštas
-  Numatomas plačiajuosčio internetinio ryšio mazgas
-  Esama šviesolaidinė ryšio linija

#### 5.3.4. Ryšių infrastruktūra

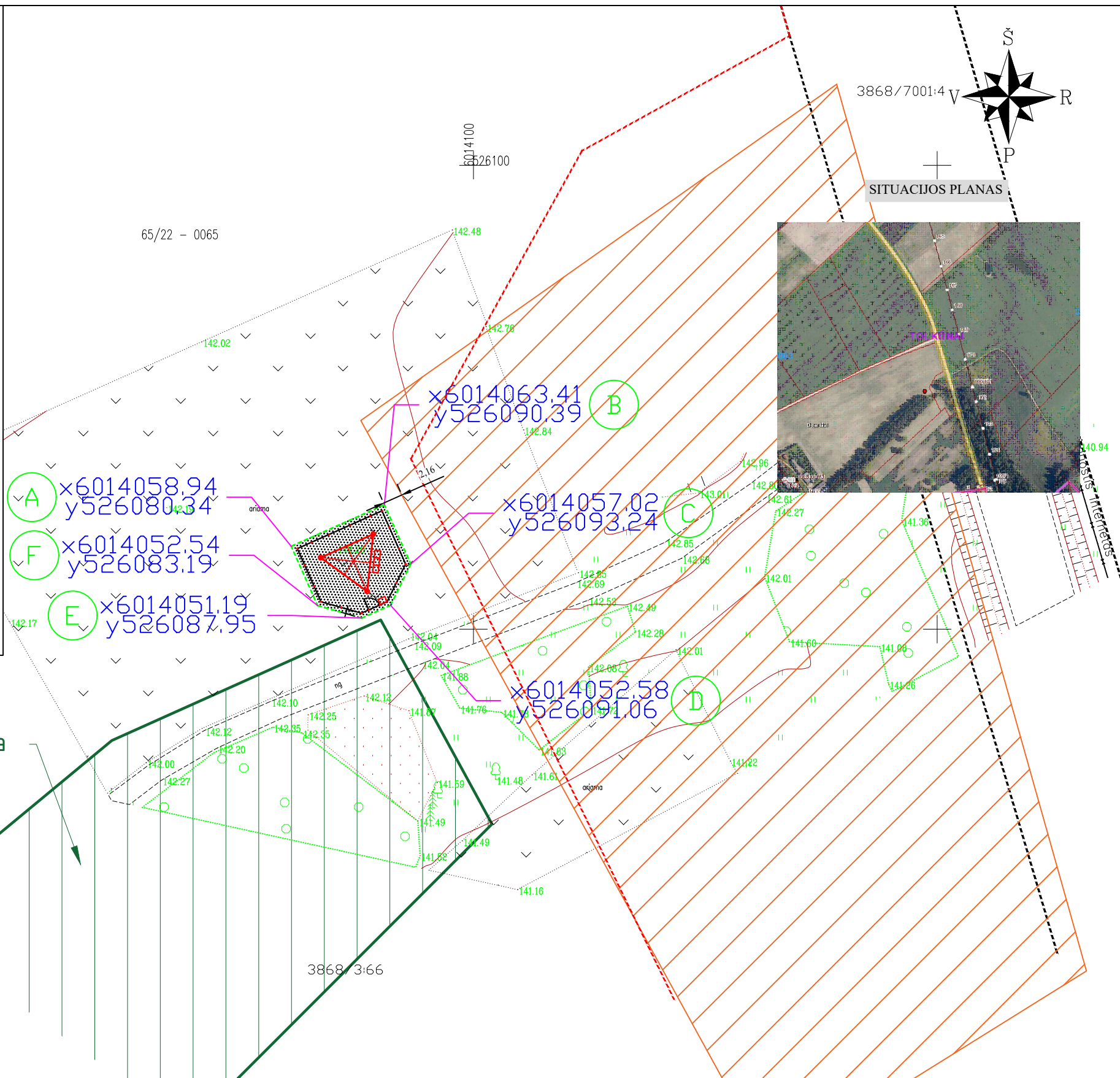
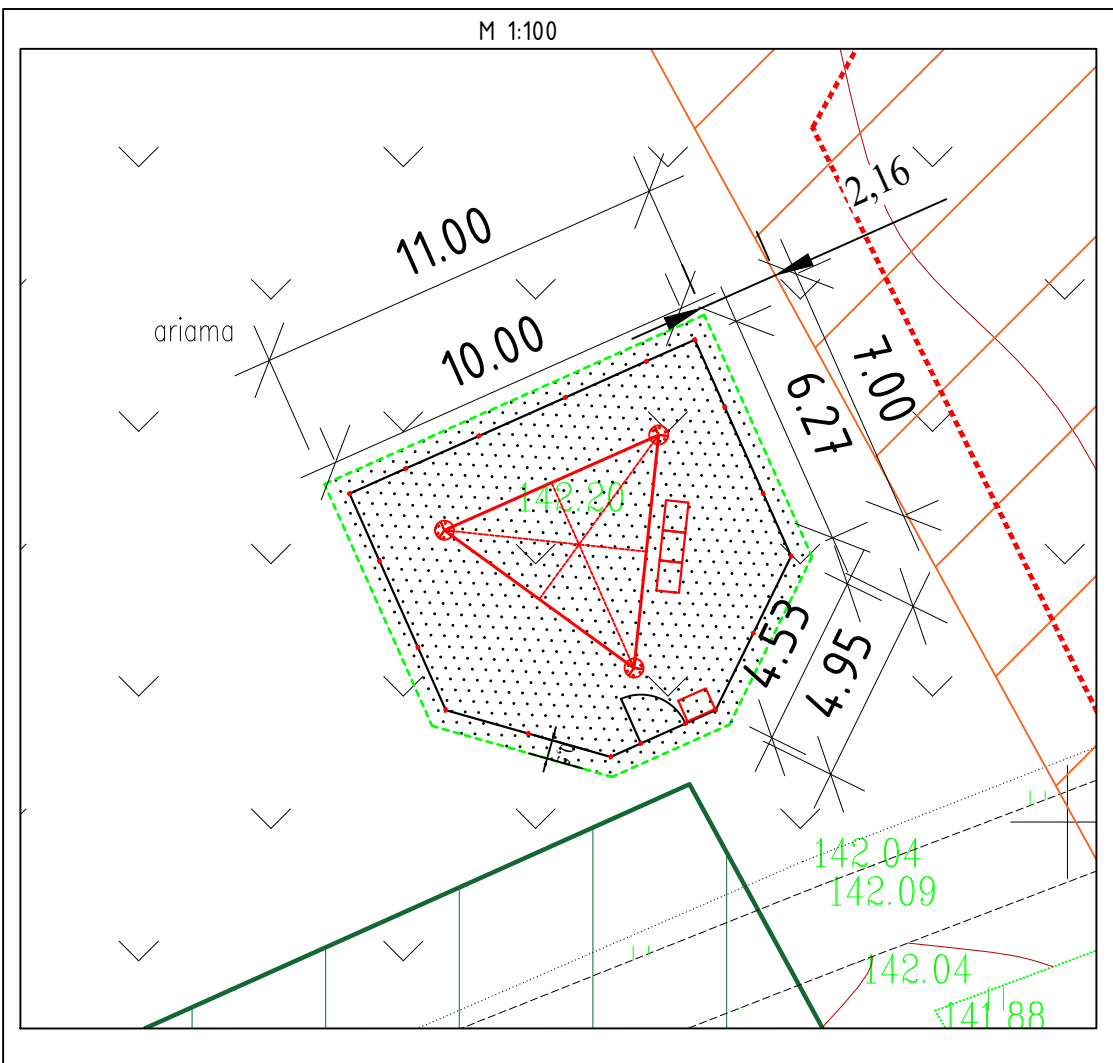
Ryšių, telekomunikacinių sistemų ir ypač internetinio ryšio tinklo plėtra yra svarbus uždavinys kuriant informacinę ir žinių visuomenę. Šiuolaikinės informacinės technologijos leidžia efektyviai apdoroti, saugoti ir perduoti informaciją. Tai užtikrina labai spartų jų plitimą į visas mokslo, gamybos ir privataus gyvenimo sritis. Pasiiekti, kad šios ryšio priemonės būtų pagrindinis ryšių sistemos vystymo tikslas perspektyvoje.

- Plėsti mobilus daugiakanalio ryšio tinklą, sudarant konkurencines sąlygas mobilus ryšio operatoriams;
- Sukurti kaimiškųjų vietovių informacinių technologijų plačiajuosčių tinklą.
- Išlaikyti esamą pašto skyrių tinklą. Neprastinti pašto skyrių tinklo mažėjant gyventojams kaimiškose vietovėse.

Rengiant sprendinius yra atsižvelgta į mobilus ryšio operatorių planus, Lietuvos plačiajuosčio ryšio infrastruktūros plėtros strategiją, RAIN projektą.

Projekto grafiniėje dalyje vaizduojami esami ir numatomi mobilus ryšio bokštai ir stiebai, pašto skyriai. Plačiajuosčio greitojo internetinio ryšio mazgai ir numatomos šviesolaidinės ryšio linijos vaizduojamos schematiškai.

<b>PROJEKTAI CO</b>			Ryšių (telekomunikacijų) tinklo (ryšių bokšto), kad. Nr. 3868/0003:66, Varėnos r. sav., Varėnos sen., Dvarčių k., 4, statybos projektas		
24135	PDV	Kęstutis Savickas	Ištrauka iš savivaldybės teritorijos bendrojo plano sprendinių "Inžinerinės infrastruktūros brėžinio" su nurodyta ryšio bokšto vieta.	Laida	
	INŽ.	Audrius Šimulis		0	
lt	Plačiajuostis internetas, VŠĮ		5808(A_36)-01-TP-R.PP.BR-01	Lapas	Lapų
				1	1

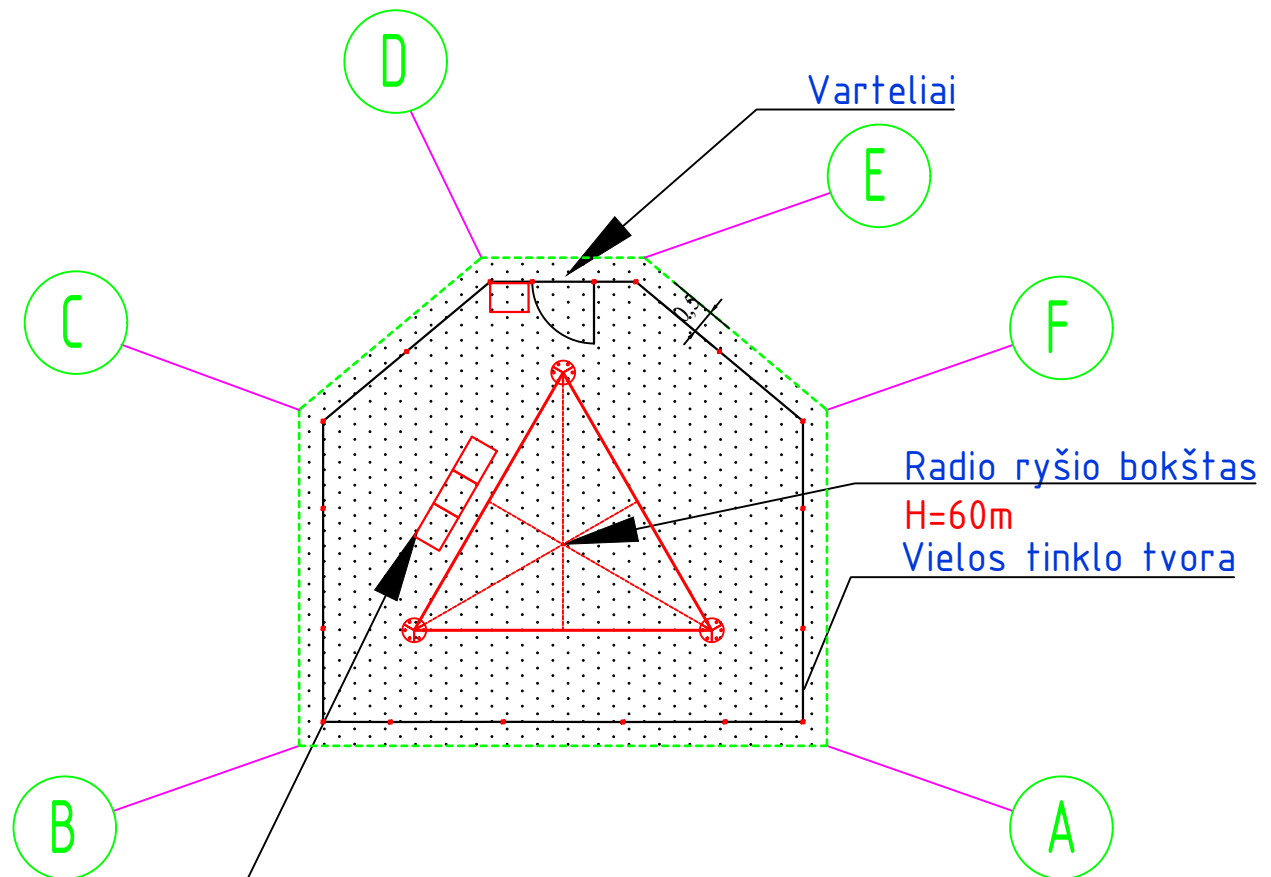
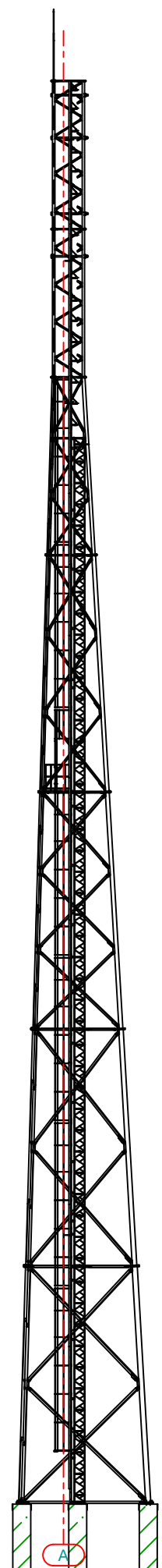


- - - - - - Bokšto sklypo riba;
- - - - - - Sklypų ribos;
- - - - - - Sklypo kad. Nr. 3668/0003:66 riba;
- - - - - - Projektuojama plieno tinklo tvora;
- Projektuojama žvyro danga;

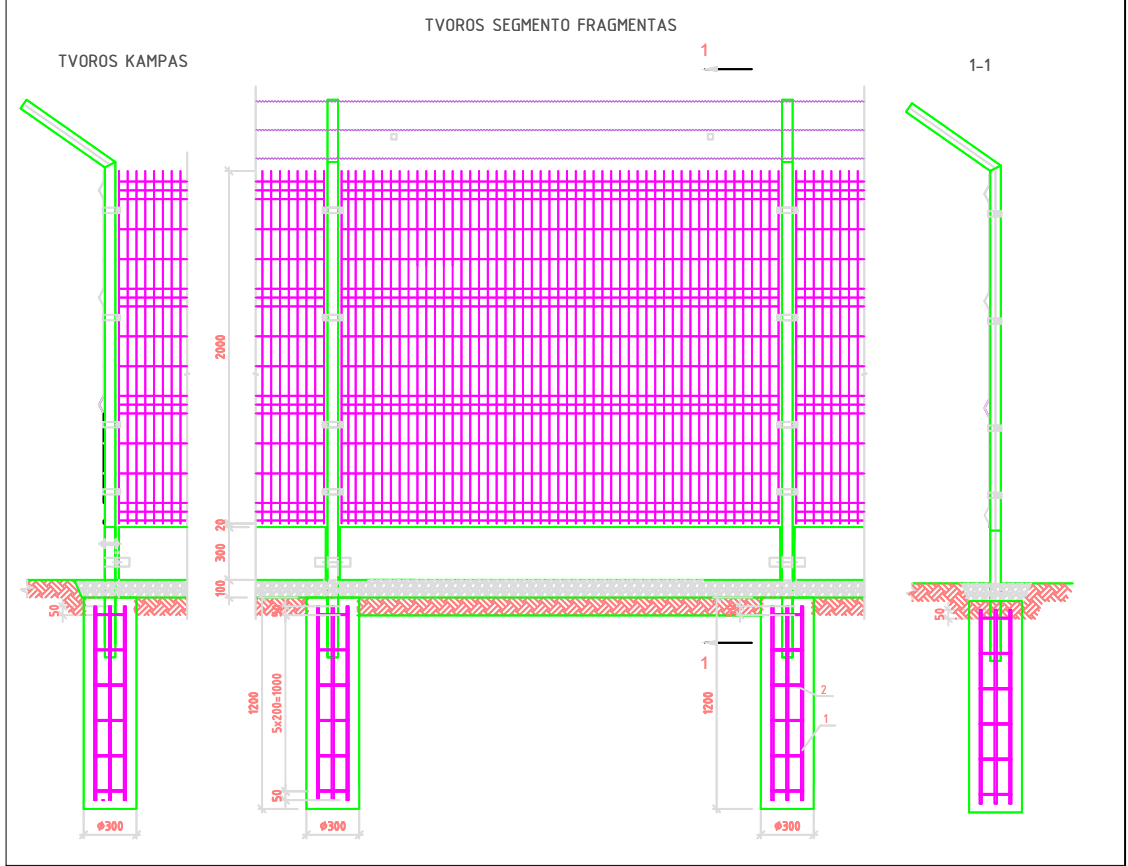
**PASTABOS:**

1. Projektinių pasiūlymų tikslas - nustatyti vietą ryšio stiebo statybai, vadovaujantis Varėnos rajono savivaldybės bendroju planu, Infrastruktūros sprendinių brėžinyje nurodyta ryšio bokštų statybos vieta.
2. Matmenys nurodyti metrais.
3. Sklypo plano brėžinys atliktas LKS94 koordinacių sistemoje.
4. Planuojamos užstatyti teritorijos ribos pažymėtos koordinatėmis A, B, C, D, E, F.
5. Aptveriamą teritoriją 2.4 m aukščio vėlos tinklo tvora. Teritorija dengiama geotekstile ir 10 cm vidutinio stambumo sklalda.
6. Privažiavimas iki objekto numatomas esamu vietiniu grunto dangos keliu, esančiu nesuformuotame sklype, šalia numatomo bokšto.

<b>PROJEKTAI CO</b>		Ryšių (telekomunikacijų) tinklo (ryšių bokšto), kad. Nr. 3868/0003:66, Varėnos r. sav., Varėnos sen., Dvarčių k., 4, statybos projektas	
24.135	PDV	Kęstutis Savickas	Laida
	INŽ.	Audrius Šimulis	0
lt	Plačiajuostis internetas, VšĮ		Lapas Lapu
	5808(A_36)-01-TP-R.PP.BR-02		1 1



Numatomi ryšių įrangos spintų pamatai su tvirtinimo elementais.



		<b>PROJEKTAI CO</b>		Ryšių (telekomunikacijų) tinklo (ryšių bokšto), kad. Nr. 3868/0003:66, Varėnos r. sav., Varėnos sen., Dvarčių k., 4, statybos projektas	
24135	PDV	Kęstutis Savickas		Bazinės stoties bendras vaizdas	Laida
	INŽ.	Audrius Šimulis			0
lt	Plačiajuostis internetas, VšĮ			5808(A_36)-01-TP-R.PP.BR-03	Lapas
					Lapu
				1	1