

SUTARTINAI ŽYMĖJIMAI:	
Žymuo	Pavadinimas
V1	Projektuojami vandentiekio tinklai
F1	Projektuojami buitinių nuotekų tinklai
AGH-1	Projektuojamas antžeminis gaisrinis hidrantas
[Symbol]	Anksčiau suprojektuotas Pramonės gatvės tvenkinys *
[Symbol]	Ardomos konstrukcijos, kertami medžiai
[Symbol]	Perspektyvinis vandentiekis (rekomenduojamas sužiedinimas)
[Symbol]	Projektuojamų VN tinklų apsaugos zonų riba
[Symbol]	Charakteringo taško koordinatė
[Symbol]	Sklypų ribos

\* "Pramonės gatvės Varenos mieste naujo tvenkinio tiesimo projektas" parengtas personalinėje įmonėje 2008m (projekto Nr. KL/BS-1).

PASTABA- Projekto apimtyje yra numatomi šie sklypų ir projektuojamų tinklų apsaugos zonų tvarkymo sprendiniai:

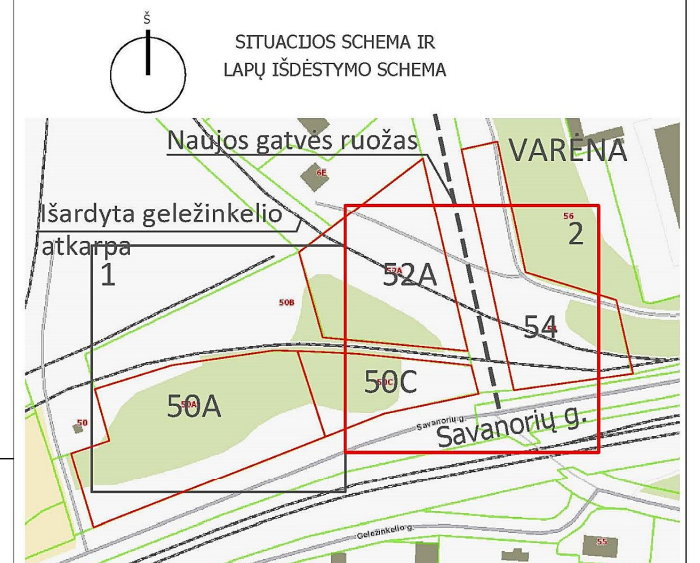
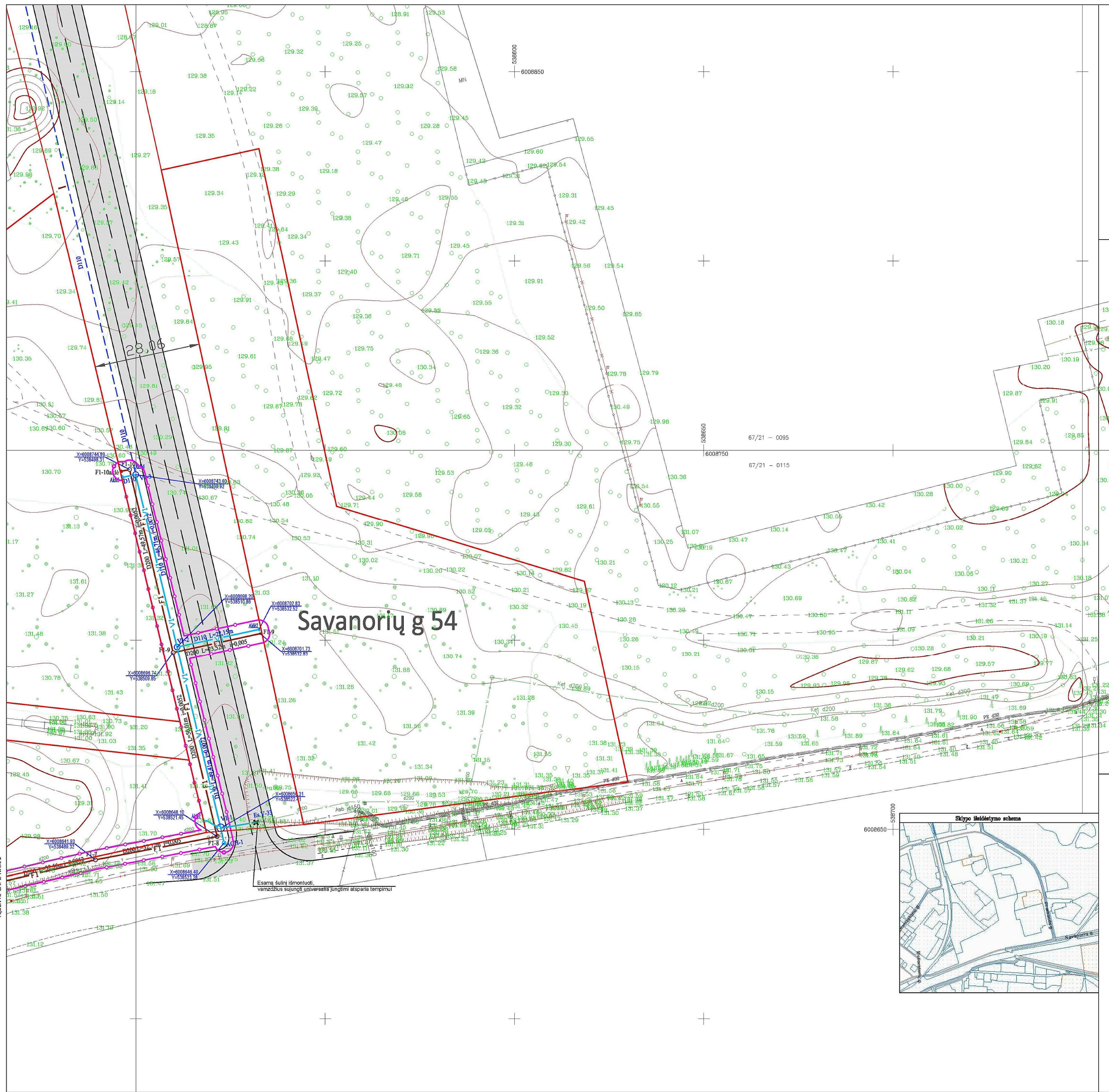
- Iškirsti esamus medžius ir krūmus augančius projektuojamų vandentiekio ir nuotekų šalinimo tinklų apsaugos zonoje nuo KF-123 iki F1-8 (ruožo plotas apie 1425m<sup>2</sup>, iš viso apie 900vnt. medžių) ir nuo F1-8 iki F1-10 (ruožo plotas apie 550m<sup>2</sup>, iš viso apie 150vnt. medžių), įskaitant kelmų pašalinimą ir duobių užpylimą, išlyginimą,
- Iškirsti visus medžius, bei krūmus augančius sklypuose Savanorių g. 50C (plotas apie 0,48ha, iš viso apie 200vnt. medžių iki 10-40cm storio, krūmų), Savanorių g. 52A (plotas apie 1,04ha, iš viso apie 70vnt. medžių iki 10-30cm storio, krūmų) ir Savanorių g. 54 (plotas apie 0,87ha, iš viso apie 250vnt. medžių iki 10-50cm storio, krūmų), Varenoje, įskaitant kelmų pašalinimą, duobių užpylimą, išlyginimą,
- visų atliekų ar kitų nenaudojamų konstrukcijų esančių aukiščiū nurodytuose sklypuose pašalinimas, atliekas perdudant atliekų tvarkytojams,
- sklypų vertikalio paviršiaus planavimas ir išlyginimas užpilant duobes ir nelygumus panaudojant tik sklype esantį gruntą.

Sluobas mastelio topografinių planų derinimo su inžinerinius tinklus eksploatuojančioms organizacijoms visoje elektroninėje paslaugųje (TOPD) topografinio plano teritorijai suteiktas unikalus numeris ir data	Data	Suteiktas unikalus Nr.
	2019.03.21	38:18:59

pareiškėjas	v. pavardė	parašas	data
VYKDYTOJAS			2019 02 25
KVALIFIKACIJOS PAŽYRĖJIMAS NR. IGRV-182			
UŽSAUVAS			
OBJEKTAI	Topografinis planas M:1:500 Kampus tarp Savanorių g., Pramonės g., Varenė		
Lapų skaičius	Lapo Nr.	Koordinacijų sistema – LKS-94	
3	1	Aukščių sistema – LA97	

0	2021-02-15	PP tvirtinimu, TP projekto rengimu			
Laida	Data	Keitimų pavadinimas (priežastis)			
Atestato nr.	UAB "PATVANKA"		Projektas:	Inžinerinių tinklų (vandentiekio ir buitinių nuotekų) Savanorių g. 50A iki sklypų Savanorių g. 50C, Savanorių g. 52A ir Savanorių g. 54, Varenoje, statybos projekciniai pasiūlymai	
12930	PV	G.Kemaūra	Staltnis:	xx - Visi staltniai	
24019	PDV VN	I.Kupstienė	Bėžinis:	Planas su projektuojamais vandentiekio ir buitinių nuotekų tinklais. M:1:500	
It	Statytojas: Varenos raj. savivaldybė	Užsakovas: Varenos raj. savivaldybės administracija	Nr.:	20-65-xx-PP-VN-B-01	Lapas: 1 Lapų: 2

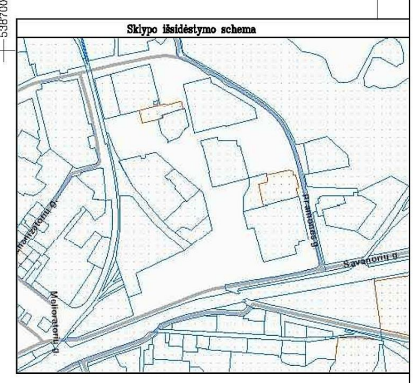
Esamo šulinio laida, denginio plokštė ir liukų tilmontuzi, sumontuoti naują denginio plokštę, laida D700mm ir liuką



**SUTARTINIAI ŽYMEJIMAI:**

Žymuo	Pavadinimas
V1	Projektuojami vandentiekio tinklai
F1	Projektuojami buitinių nuotekų tinklai
AGH-1	Projektuojamas antžeminis gaisrinis hidrantas
[Symbol]	Anksčiau suprojektuotas Pramonės gatvės tiesinys *
X	Ardomos konstrukcijos, kertami medžiai
[Symbol]	Perspektyvinis vandentiekis (rekomenduojamas sužiedinimas)
[Symbol]	Projektuojamų VN tinklų apsaugos zonų riba
X=54.32 Y=148.88	Charakteringo taško koordinatė
[Symbol]	Sklypų ribos

- PASTABA:**  
Projekto apimtyje yra numatomi šie sklypų ir projektuojamų tinklų apsaugos zonų tvarkymo sprendiniai:
- Iškirsti esamus medžius ir krūmus augančius projektuojamų vandentiekio ir nuotekų šalinimo tinklų apsaugos zonoje nuo KF-123 iki F1-8 (nuož plotas apie 1425m<sup>2</sup>, iš viso apie 900vnt. medžių) ir nuo F1-8 iki F1-10 (nuož plotas apie 550m<sup>2</sup>, iš viso apie 150vnt. medžių), įskaitant kelmų pašalinimą ir duobių užpylimą, išlyginimą.
  - Iškirsti visus medžius, bei krūmus augančius sklypuose Savanorių g. 50C (plotas apie 0,48ha, iš viso apie 200vnt. medžių iki 10-40cm storio, krūmų), Savanorių g. 52A (plotas apie 1,04ha, iš viso apie 70vnt. medžių iki 10-30cm storio, krūmų) ir Savanorių g. 54 (plotas apie 0,87ha, iš viso apie 250vnt. medžių iki 10-50cm storio, krūmų), Varenėje, įskaitant kelmų pašalinimą, duobių užpylimą, išlyginimą.
  - visų atliekų ar kitų nenaudojamų konstrukcijų esančių aukščiau nurodytuose sklypuose pašalinimas, atliekas perdudant atliekų tvarkytojams,
  - sklypų vertikalinio paviršiaus planiravimas ir išlyginimas užpilant duobes ir nelygumus panaudojant tik sklype esantį gruntą.



Slėmbaus mastelio topografinių planų derinimo su inžinerinius tinklus eksploatuojančiomis organizacijomis viešojoje elektroninėje paslaugoje (TOPP) topografinio plano teritorijai suteiktas unikalus numeris ir data	Data	Suteiktas unikalus Nr.
	2019.03.21	38.18.59

pareigos	v. pavardė	parašas	data
VIKDYTOJAS			2019 02 25

**KVALIFIKACIJOS PAŽYMĖJIMAS NR.18KY-182**

OBJEKTO	Topografinis planas M:500
Kampas tarp Savanorių g., Pramonės g., Varenė	
Lapų skaičius   Lapo Nr.	Koordinatų sistema - LKS-94
3   1	Aukštųjų sistemų - LAS07

0	2021-02-15	PP biršnimui, TP projekto rengimui
Laida	Data	Keitimų pavadinimas (priežastis)
Atestato nr.	UAB "PATVANKA"	Projektas: Inžinerinių tinklų (vandentiekio ir buitinių nuotekų) Savanorių g. 50A iki sklypų Savanorių g. 50C, Savanorių g. 52A ir Savanorių g. 54, Varenėje, statybos projektiniai pasiūlymai Statybinys: Vandentiekio ir nuotekų šalinimo dalis
12930	PV	G.Kemšūra
24019	PDV VN	I.Kupstienė
		Šalinys: Planas su projektuojamais vandentiekio ir buitinių nuotekų tinklais.
		M1:500
Statytojas: Varenos raj. savivaldybė	Nr.:	20-65-xx-PP-VN-B-01
Užsakovas: Varenos raj. savivaldybės administracija kodas 186773673		Lapas Lapų
		2 2