



**PROJEKTO PAVADINIMAS** Kitos paskirties inžinerinių statinių (A. Ramanausko - Vanago paminklo ir aikštelės) Varėnos r. sav., Merkinėje, Nemunaičio g. 1A, statybos projektas

**PROJEKTO VIETA** Varėnos r. sav., Merkinė, Nemunaičio g. 1A., 3835/0008:339 Merkinės k.v.

**STADIJA** (PP) Projektiniai pasiūlymai

**STATYTOJAS** Varėnos rajono savivaldybė (kodas 111104834)

**UŽSAKOVAS** Merkinės krašto muziejus (kodas 304439923)  
S. Dariaus ir S. Girėno a. 1, Merkinė


**PROJEKTUOTOJAS** UAB „AEXN“, A. Strazdelio g. 3-101, Vilnius  
PV Martynas Mankus (A914)  
Arch. Tomas Grunskis  
Arch. Jūratė Kindurytė



## BYLOS DOKUMENTŲ ŽINIARAŠTIS

Eilės nr.	Brėžinio nr.	Brėžinio pavadinimas	Lapų sk.	Pastabos
1.		Titulinis	1	
2.	PP-BDZ	Bylos dokumentų žiniaraštis	1	
3.		Projektinių pasiūlymų rengimo užduotis	3	
4.	PP-AR	Aiškinamasis raštas	6	
5.	PP-BSR	Bendrieji statinio rodikliai	1	
6.	PP-01	Situacijos planas M 1:2000	1	
7.	PP-02	Sklypo sutvarkymo planas M 1:200	1	
8.	PP-03	Pjūvis A-A M 1:100	1	
9.	PP-04	Aksonometrinė schema	1	
10.	PP-05	Vizualizacija	1	
11.	PP-06	Vizualizacija	1	
12.	PP-07	Maketo nuotraukos	1	
13.	PP-08	Maketo nuotraukos	1	

Iš viso lapų: 20

 <p>UAB "AEXN" A. Stazdelio g. 3-101 Vilnius, +370 (686) 09757, aexn.architects@gmail.com</p>				Objekto pavadinimas			
				Kitos paskirties inžinerinių statinių (A. Ramanausko - Vanago paminklas ir aikštelė) Varėnos r. sav., Merkinėje, Nemunaičio g. 1A, statybos projektas			
Atestato Nr	Pareigos	Vardas, Pavardė	Parašas	Brėžinio pavadinimas			
A 914	PV	Martynas Mankus		Bylos dokumentų žiniaraštis			
	Arch.	Tomas Grunskis					
	Arch.	Jūratė Kindurytė					
Etapas	Statytojas	Varėnos rajono savivaldybė		Tekstinis žymuo	Lapas	Lapų	Laida
PP	Užsakovas	Merkinės krašto muziejus		PP-BDZ	1	1	0



**VARĖNOS RAJONO SAVIVALDYBĖS ADMINISTRACIJOS  
ARCHITEKTŪROS SKYRIUS**

Biudžetinė įstaiga, Vytauto g. 12, 65184 Varėna, tel. (8 310) 31 512, faks. (8 310) 32 025, el. p. architektai@varena.lt  
Duomenys kaupiami ir saugomi Juridinių asmenų registre, kodas 188773873.

---

UAB „AEXN“  
Martynui Mankui  
El. p. martynas@aexn.lt

2022-05-19 Nr. PSD-1977 (1780)  
Į 2022-05-11 prašymą

**DĖL PROJEKTINIŲ PASIŪLYMŲ RENGIMO UŽDUOTIES**

Informuojame, kad pritariame Kitos paskirties inžinerinių statinių (A. Ramanausko – Vanago paminklas ir aikštelė) Varėnos r. sav., Merkinėje, Nemunaičio g. 1A, statybos projekto projektinių pasiūlymų rengimo užduočiai.

PRIDEDAMA. Projektinių pasiūlymų rengimo užduotis, 2 lapai.

Architektūros skyriaus vedėja

J. S.

Pritariu:  
Varėnos rajono savivaldybės

(parašas)

(data)

2022 m.  
Varėna

1. Projektinių pasiūlymų paskirtis išreikšti ir pristatyti visuomenei pastato architektūrinę idėją

2. Informacija apie sumanytą projektuoti statinį

2.1.	statinio projekto pavadinimas	Kitos paskirties inžinerinių statinių (A. Ramanausko – Vanago paminklas ir aikštelė) Varėnos r. sav., Merkinėje, Nemunaičio g. 1A, statybos projektas.
2.2.	pagrindinė statinio naudojimo paskirtis	Kitos paskirties inžineriniai statiniai
2.3.	statinio kategorija	I grupės nesudėtingi statiniai
2.4.	statinio bendras, antžeminis ir požeminis plotas	-
2.5.	sklypo plotas	0.0594 ha
2.6.	kita informacija (paveldo, saugomos teritorijos)	Dzūkijos nacionalinis parkas; Merkinės urbanistinis draustinis; Merkinės miestelio istorinė dalis (kodas 17097); Merkinės senojo miesto vieta (kodas 3680)

3. Pagrindiniai teritorijų planavimo dokumentų reglamentai ir konteksto charakteristikos

		Statytojo siūlomi žemės naudojimo reglamentai sklypo	Bendrojo plano reglamentai	Aplinkoje vyraujantys užstatymo rodikliai
3.1.	žemės naudojimas	Žemės sklypo naudojimo būdas: Atskirųjų želdynų teritorijos	Teritorijos pavadinimas, funkcinė zona: pagal Varėnos rajono savivaldybės bendrąjį planą – G* (saugomų teritorijų gyvenamų vietovių kraštovaizdis – 5b1; ekstensyvaus užstatymo gyvenamų vietovių kraštovaizdis – 5b2)	Gyvenamoji ir visuomeninė paskirtis
3.2.	užstatymo tipas	sodybinis	Pagal Varėnos rajono savivaldybės bendrąjį planą - ekstensyvus 1-3 aukštų užstatymas	Sodybinis užstatymas ir atskirai stovintys pastatai
3.3.	užstatymo tankis	~1%	-	Iki 25%
3.4.	užstatymo intensyvumas	-	-	Iki 60%

3.5.	aukštis (m) nuo statinių statybos zonos esamo žemės paviršiaus	Iki 3	-	7-10m
3.6.	maksimali absoliutinė altitudė (m)	Iki 115	-	-
3.7.	aukštų skaičius (nuo-iki)	-	-	1-3
3.8.	automobilių stovėjimo vietų skaičius	0	-	-
3.9.	priklausomų želdynų plotas	~80%	-	80%
3.10.	esami medžiai (įvertinimas / kiekis)	Esami saugomi	-	-

#### 4. Pagrindiniai statinio paskirties rodikliai

Eil. Nr.	Pavadinimas	Mato vnt.	Kiekis	Pastabos
<b>I. SKLYPAS</b>				
1.	Sklypo plotas	m <sup>2</sup>	594	
2.	Sklypo užstatymo tankumas	%	~1	
3.	Sklypo užstatymo intensyvumas	%	-	
4.	Žalieji plotai	%	~80	
<b>II. KITI STATINIAI</b>				
1.	Kitos paskirties inžinerinis statinys - Adolfo Ramanausko – Vanago paminklas	m	~2,2	Nurodytas statinio aukštis
2.	Kitos paskirties inžinerinis statinys - akmens rieduliais grįsta aikštelė su dekoratyviniais suoliukais	m <sup>2</sup>	~67	

#### 5. Projektinių pasiūlymų sudėtis

5.1.	Aiškinamasis raštas
5.2.	Situacijos planas
5.3.	Sklypo sutvarkymo planas
5.4.	Išklotinės / pjūviai
5.5.	Aksonometrinės schemos / vizualizacijos

#### 6. Statytojo pateikiami dokumentai ir duomenys

6.1.	Žemės sklypo registrų centro išrašas ir planas
6.2.	Valstybinės žemės panaudos sutartis
6.3.	Sprendimas dėl pritarimo statybos darbams ir pavedimo atlikti statinio projektavimo ir statybos užsakovo funkcijas
6.4.	Toponuotrauka

Statytojas (užsakovas) Varėnos rajono savivaldybė (kodas 111104834

(fizinis arba juridinis asmuo)

\_\_\_\_\_  
(parašas)

Projektinių pasiūlymų rengėjas UAB „AEXN“, PV arch. Martynas Mankus, A.Š. A914

(projektavimo organizacija, projekto vadovas)

\_\_\_\_\_  
(parašas)

## AIŠKINAMASIS RAŠTAS

### IVADAS

#### Projekto rengimo pagrindas

Projekto rengimo pagrindas – 2021m. gegužės 21d. pasirašyta projekto parengimo paslaugų sutartis Nr. 21/05/21-01 tarp projektuotojo UAB „AEXN“ ir užsakovo Merkinės krašto muziejaus (kodas 304439923). Projekto statytojas - Varėnos rajono savivaldybė (kodas 111104834).

#### Projektinių pasiūlymų rengimo tikslas

Projektinių pasiūlymų rengimo tikslas – A. Ramanausko – Vanago paminklo projektas.

### PROJEKTO VIETA

Projekto vieta – Varėnos r. sav., Merkinė, Nemunaičio g. 1A. Žemės sklypo kadastro numeris ir kadastro vietovės pavadinimas: 3835/0008:339 Merkinės k.v.



UAB „AEXN“ A. Stazdelio g. 3-101 Vilnius, +370 (686) 09757, aexn.architects@gmail.com				Objekto pavadinimas			
				Kitos paskirties inžinerinių statinių (A. Ramanausko - Vanago paminklas ir aikštelė) Varėnos r. sav., Merkinėje, Nemunaičio g. 1A, statybos projektas			
Atestato Nr	Pareigos	Vardas, Pavardė	Parašas	Brėžinio pavadinimas			
A 914	PV	Martynas Mankus		<b>Aiškinamasis raštas</b>			
	Arch.	Tomas Grunskis					
	Arch.	Jūratė Kindurytė					
Etapas	Statytojas	Varėnos rajono savivaldybė		Tekstinis žymuo	Lapas	Lapų	Laida
PP	Užsakovas	Merkinės krašto muziejus		PP-AR	1	6	0

## PROJEKTUOJAMI OBJEKTAI.

Teritorijoje projektuojamas A. Ramanausko – Vanago paminklas: pjedestalas ir skulptūra (aut. Gintautas Lukošaitis). Taip pat numatomos dvi akmeninės sienutės su suolais. Erdvė grįstas akmenimis (plotas 67m<sup>2</sup>).

### 1. Kitos paskirties inžinerinis statinys - A. Ramanausko – Vanago paminklas

**Projektuojamo statinio kategorija.** Skulptūriniai objektai priskiriami prie inžinerinių statinių.

Statinio kategorija nustatoma vadovaujantis STR 1.01.03:2017 „STATINIŲ KLASIFIKAVIMAS“ VI skyriaus 3 lentele.

Eil. Nr.	Inžineriniai statiniai	Inžinerinių statinių požymiai ir techniniai parametrai		Pastabos
		I grupė	II grupė	
4. Kiti šios lentelės 1–3 punktuose nenurodytų paskirčių inžineriniai statiniai: žiūrėti 22.6 papunktį				
4.2.	inžineriniai statiniai nenurodyti 4.1 papunktyje, ne aukštesni kaip 15 m	$10 \leq K \leq 10000$	$10000 < K \leq 40000$	žiūrėti 22.4 papunktį

22. Pastabos:

22.4.  $K$  – statinio matmenų įvertinimo koeficientas, apskaičiuojamas pagal formulę:

$$K = S \times H^3,$$

čia:

$S$  – statinio išorinio kontūro vertikalios projekcijos į žemės ir (ar) vandens paviršių plotas, neįskaičiuojant šios projekcijos viduje esančių didesnių kaip 10 m<sup>2</sup> laisvų (neužstatytų) žemės ir (ar) paviršiaus plotų;

$H$  – statinio aukštis, matuojamas nuo statiniu užstatyto žemės paviršiaus vidutinės altitudės iki statinio aukščiausiojo (požeminiam statiniui – giliausio) laikančiųjų konstrukcijų taško (m);

#### Sprendinius pagrindžiantys skaičiavimai

Skaičiuojant vadovujamasi statinių ir jų elementų projekcija į žemės paviršių.

- statinio išorinio kontūro vertikalios projekcijos į žemės ir (ar) vandens paviršių plotas, neįskaičiuojant šios projekcijos viduje esančių didesnių kaip 10 m<sup>2</sup> laisvų (neužstatytų) žemės ir (ar) paviršiaus plotų;  $S = 1,70 \times 1,30 = 2,21$  m<sup>2</sup>;

- statinio aukštis, matuojamas nuo statiniu užstatyto žemės paviršiaus vidutinės altitudės iki statinio aukščiausiojo (požeminiam statiniui – giliausio) laikančiųjų konstrukcijų taško (m); elemento aukštis  $H = 2,10$  m.

-  $K$  – statinio matmenų įvertinimo koeficientas  $K = S \times H^3 = 2,21 \times 2,10^3 = 20,47$

**$10 \leq 20,47 \leq 10000$  (I gr. nesudėtingas statinys)**

### 2. Dekoratyvinė atraminė sienelė su suoliuku

Statinio kategorija nustatoma vadovaujantis STR 1.01.03:2017 „STATINIŲ KLASIFIKAVIMAS“ VI skyriaus 3 lentele.

Eil. Nr.	Inžineriniai statiniai	Inžinerinių statinių požymiai ir techniniai parametrai		Pastabos
		I grupė	II grupė	
3. Kiti inžineriniai statiniai:				
3.2.	inžineriniai statiniai nenurodyti 4.1 papunktyje, ne aukštesni kaip 15 m	aukštis $\geq 0,2$ iki $\leq 1$ m;	aukštis $> 1$ iki $\leq 2$ m;	Žiūrėti 22.2 papunktį

PP-AR	Lapas	Lapų	Laida
		2	6

### Sprendinius pagrindžiantys skaičiavimai

Dekoratyvinės sienelės su suoliuku aukštis 0,9m (I gr. nesudėtingas statinys).

#### 3. Suoliukas

Statinio kategorija nustatoma vadovaujantis STR 1.01.03:2017 „STATINIŲ KLASIFIKAVIMAS“ VI skyriaus 3 lentele.

Eil. Nr.	Inžineriniai statiniai	Inžinerinių statinių požymiai ir techniniai parametrai		Pastabos
		I grupė	II grupė	
3. Kiti inžineriniai statiniai:				
3.2.	inžineriniai statiniai nenurodyti 4.1 papunktyje, ne aukštesni kaip 15 m	aukštis $\geq 0,2$ iki $\leq 1$ m;	aukštis $> 1$ iki $\leq 2$ m;	Žiūrėti 22.2 papunktį

### Sprendinius pagrindžiantys skaičiavimai

Suoliuko aukštis 0,45 m (I gr. nesudėtingas statinys).

#### 4. Aikštelė - plokščias horizontalus inžinerinis statinys

Statinio kategorija nustatoma vadovaujantis STR 1.01.03:2017 „STATINIŲ KLASIFIKAVIMAS“ VI skyriaus 3 lentele.

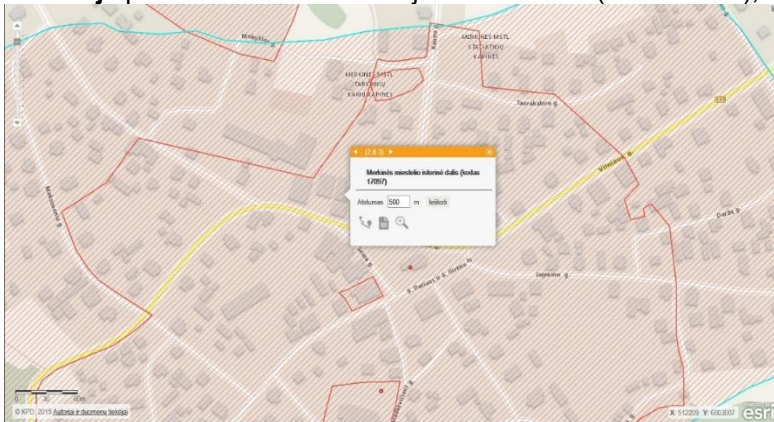
Eil. Nr.	Inžineriniai statiniai	Inžinerinių statinių požymiai ir techniniai parametrai		Pastabos
		I grupė	II grupė	
3. Kiti inžineriniai statiniai:				
3.2.	inžineriniai statiniai nenurodyti 4.1 papunktyje, ne aukštesni kaip 15 m	aukštis $\geq 0,2$ iki $\leq 1$ m;	aukštis $> 1$ iki $\leq 2$ m;	Žiūrėti 22.2 papunktį

### Sprendinius pagrindžiantys skaičiavimai

Aikštelės plotas 67m<sup>2</sup> (I gr. nesudėtingas statinys).

## TERITORIJOS PAMINKLOTVARKINIS APRAŠAS

Teritorija priklauso Merkinės senojo miesto vietai (kodas 3680); Merkinės miestelio istorinei daliai (kodas 17097).



**Merkinės miestelio istorinė dalis**; unikalus objekto kodas Kultūros vertybių registre 17097; įregistravimo registre data 1998-12-16

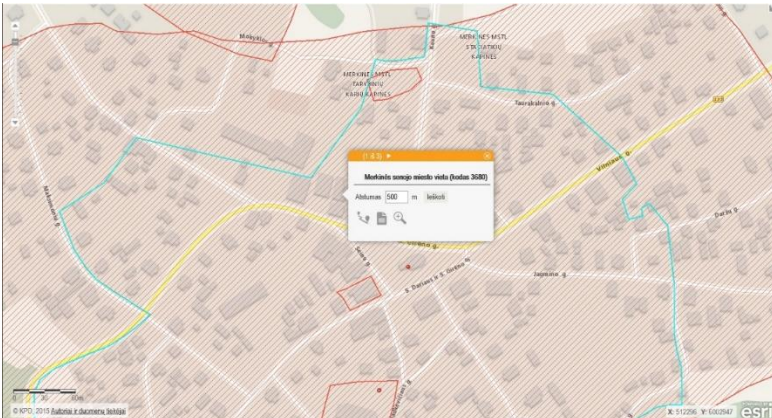
Statusas: valstybės saugomas

Rūšis: nekilnojamas

Vertybė pagal sandarą: vietovė

PP-AR	Lapas	Lapų	Laida
		3	6

Vertingosios savybės (vertybės sudėtis, apimtis, vertingos dalys ir elementai): gatvių tinklas, aikštės planas, kapitalinio užstatymo fragmentai.



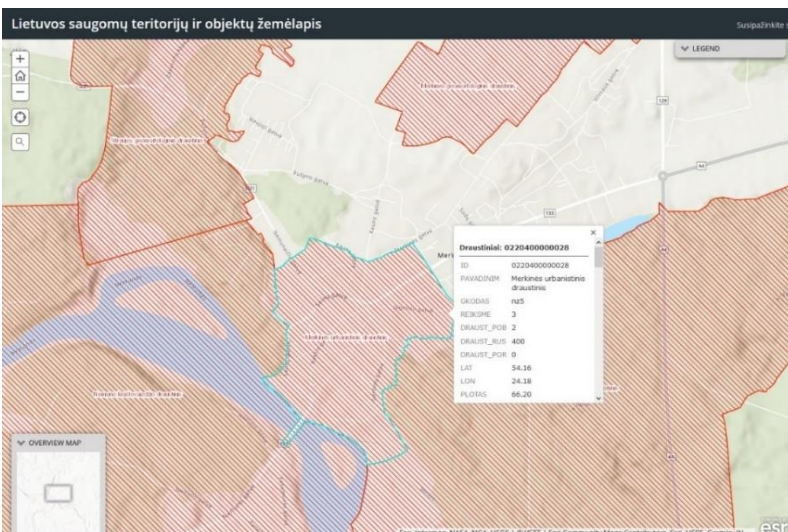
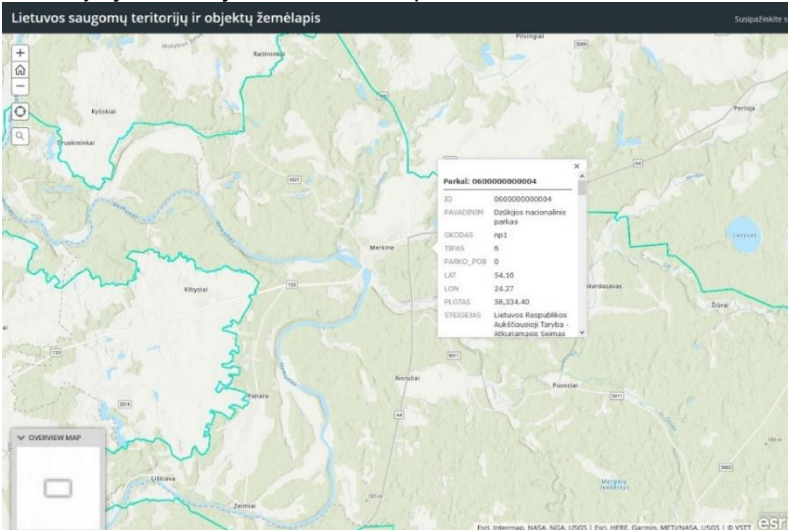
**Merkinės senoji miesto vieta**; unikalus objekto kodas Kultūros vertybių registre 3680; įregistravimo registre data 1992-10-20

Statusas: paminklas

Rūšis: nekilnojamas

Vertybė pagal sandarą: pavienis objektas

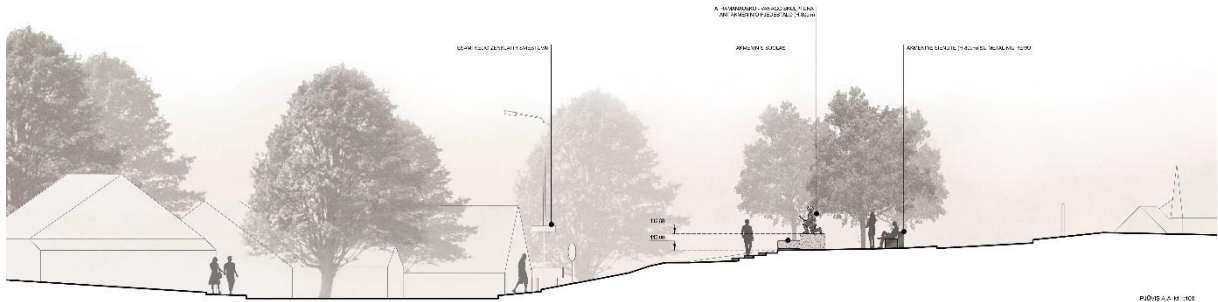
Teritorija yra Dzūkijos nacionalinio parko, Merkinės urbanistinio draustinio teritorijoje.



PP-AR	Lapas	Lapų	Laida
	4	6	0

## PROJEKTINIŲ SPRENDINIŲ PAGRINDIMAS

### Vietos charakteristikos:

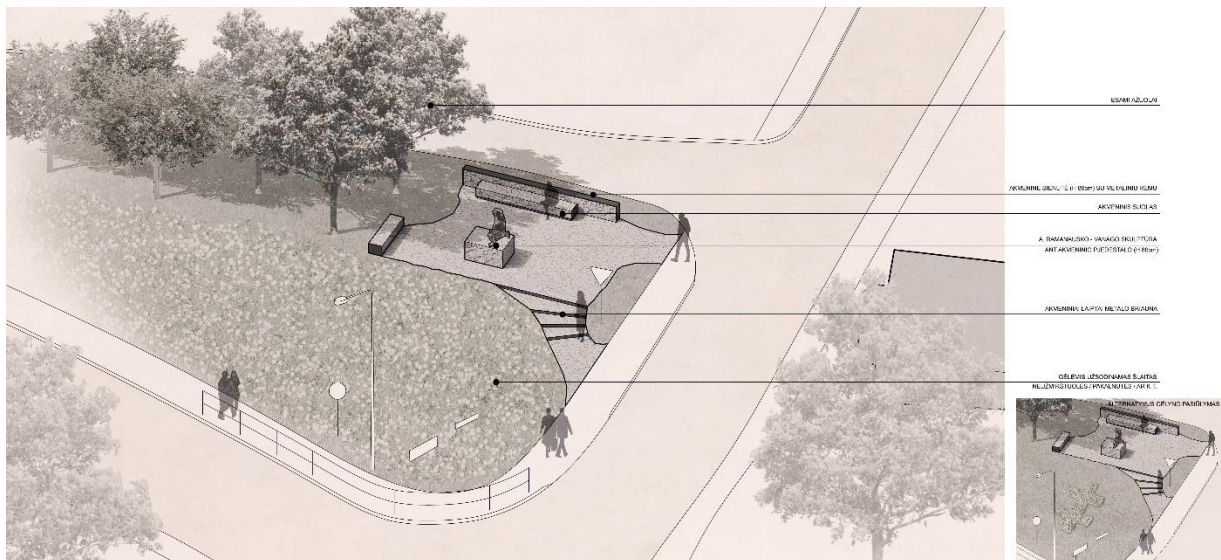


Teritorija yra greta aktyvaus transporto ruožo. Seinų g. iš Merkinės centro lengvasis ir sunkusis transportas juda Merkinės tilto link. Žalia erdvė apsupta vertikaliais kelio ženklais, apsauginėmis tvorelėmis, gatvės šviestuvais. Elementai, būtini saugiam eismui užtikrinti, kuria vizualinę taršą.

Teritorijoje esantis šlaitas į Seinų g. iškelia numatomą paminklo vietą, taip sumažindamas vizualinės taršos poveikį projektuojamiems objektams.

Už teritorijos – gyvenamieji, ūkiniai pastatai, sklypų tvoros. Reikalingas vizualinės ribos formantas paminklo erdvei.

### Projekto koncepcija:



Merkinės miestelio istorinis ir kultūrinis klodai – vieni esminių argumentų siūlomam sprendiniui. Siekiama akcentuoti vietos taurumą per medžiagą ir išskiriamą grindinio plotą. Akmuo – kontekste aptinkama medžiaga. Jos Merkinės mieste gausu tiek grindinyje, tiek atraminių sienų plokštumose, istorinių gatvių tinklų ruožuose. Skaldytas akmuo arba rieduliai siūloma kaip pagrindinė projekto objektų medžiaga. Santūrumui išlaikyti projektuojamas sukauptas aiškaus kontūro kieto grindinio plotas, koncentruojantis dėmesį į sukultūrintą miestelio erdvę, išskiriantis ją iš aibės įvairialypių aplinkinių objektų ir pastatų.

Siekiant paminklo prieinamumo, numatomos prieigos laiptais ir pandusu nuo Nemunaičio g.

Du suolai praeiviams – taip pat akmeniniai išlaikant projekto vientisumą. Suolai apriboja paminklo erdvę. Esami ąžuoliukai mesta šešėlį prisėdusiems praeiviams.

Už ilgojo suolo numatoma akmeninė sienutė (h 80cm). Kurianti vizualinę ir psichologinę paminklo erdvės ribą, tačiau neužgožianti jo matomumo nuo Nemunaičio g.

Akmeniniai objektai (suolai ir sienutė) įrėminti metalo plokštumomis, taip suvaldant akmenines struktūras ir paliekant nūdienos architektūros žymę.

A. Ramanausko – Vanago skulptūra (aut. Gintautas Lukošaitis) iškeliamą ant akmeninio pjedestalo. Nacentruojama, kreipianti žvilgsnį į atsiveriančią Merkinės Švč. Mergelės Marijos Ėmimo į dangų bažnyčią.

	Lapas	Lapų	Laida
PP-AR	5	6	0



Skulptūros pjedestalo aukštis – 80cm. A. Ramanausko – Vanago akių lygį iškeliant kiek aukščiau stebėtojo akių lygio, tačiau vengiant stabo įvaizdžio.

Apšvietimas numatomas prie šalia esančių gatvės apšvietimo stulpų montuojant kryptinius akcentinius šviestuvus.

#### **Želdiniai:**

Projekte išsaugomi 3 esami ažuolai komponuojant objektus į šiaurės rytų pusę. Siekiant vienalyčio teritorijos išpildymo, siūloma pietvakarinę teritorijos dalį apsodinti žemaūgiais (iki 6m) šermukšniais. Šermukšniai rastųsi priešais ūkinius pastatus, gyventojams neužstotų vizualinių ryšių į miesto centrą ar bažnyčią.

#### **Projekto socialumas:**

Projekte siūlomas bendruomenės įtraukimas į paminklo vystymo ir realizavimo etapus. Skatintina bendruomenės narių iniciatyva aukojant apylinkėse rastus akmenis, kurie būtų naudojami grindinio ir suolų bei pjedestalo struktūroms. Šlaitas į Seinų g. galėtų tapti bendruomenės gėlynu, kuris visas būtų užleidžiamas laukinėmis gėlėmis ar bendruomenės sodinamomis, alternatyvus pasiūlymas – partizanų kryžiaus gėlynas. Šlaito išpildymo želdiniais etapą siūloma vertinti kaip socialų, procesinį, kintamą.

#### **Prieigos:**

Techninio projekto etapu siūloma numatyti perėją per Nemunaičio g. vedančią į paminklo teritoriją.

### **NUOTEKŲ TVARKYMAS**


Dėl nedidelio kietos dangos ploto preliminariai numatoma formuoti grindinio nuolydį į šlaito pusę. Paviršinių lietaus vandens nuotekų tvarkymo sprendiniai tikslinami TP etapu.

	Lapas	Lapų	Laida
PP-AR	6	6	0




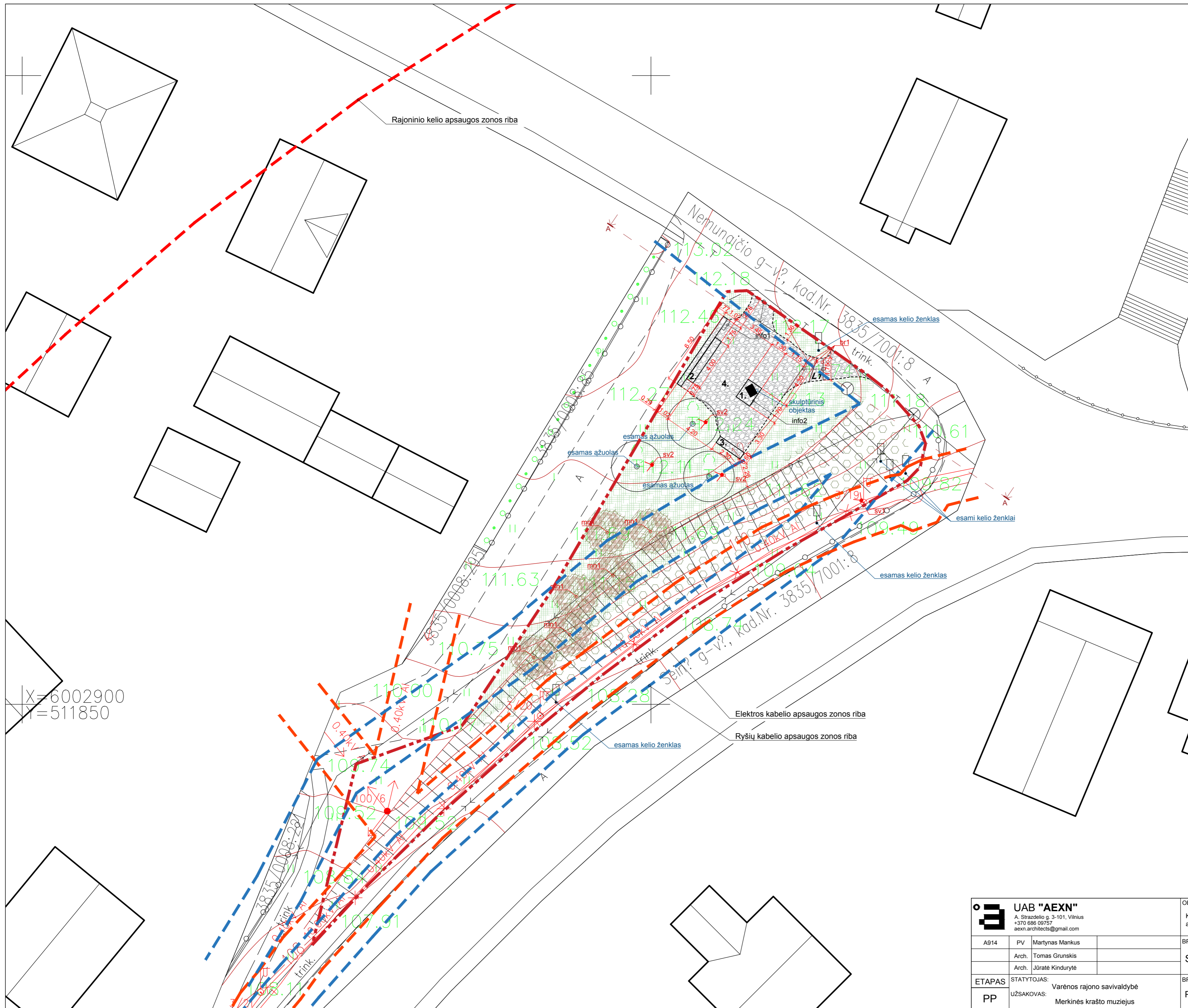
## BENDRIEJI STATINIO RODIKLIAI

Eil. nr.	Pavadinimas	Mato vnt.	Kiekis	Pastabos
<b>I. SKLYPAS</b>				
1.	Sklypo plotas	plotas, m <sup>2</sup>	594	
<b>II. STATINIAI</b>				
1.	Kitos paskirties inžinerinis statinys - A. Ramanausko – Vanago paminklas	aukštis, m	2.1	
2.	Dekoratyvinė atraminė sienelė	aukštis, m	0.9	
3.	Suoliukas	aukštis, m	0.45	
4.	Aikštelė - plokščias horizontalus inžinerinis statinys	plotas, m <sup>2</sup>	67	

 <p>UAB "AEXN" A. Stazdelio g. 3-101 Vilnius, +370 (686) 09757, aexn.architects@gmail.com</p>				Objekto pavadinimas			
				Kitos paskirties inžinerinių statinių (A. Ramanausko - Vanago paminklas ir aikštelė) Varėnos r. sav., Merkinėje, Nemunaičio g. 1A, statybos projektas			
Atestato Nr	Pareigos	Vardas, Pavardė	Parašas	Brėžinio pavadinimas			
A 914	PV	Martynas Mankus		<b>Bendrieji statinio rodikliai</b>			
	Arch.	Tomas Grunskis					
	Arch.	Jūratė Kindurytė					
Etapas	Statytojas	Varėnos rajono savivaldybė		Tekstinis žymuo	Lapas	Lapų	Laida
PP	Užsakovas	Merkinės krašto muziejus		PP-BSR	1	1	0



 <b>UAB "AEXN"</b> A. Strazdelio g. 3-101, Vilnius +370 686 09757 aexn.architects@gmail.com			OBJEKTO PAVADINIMAS: Kitos paskirties inžinerinių statinių (A. Ramanausko - Vanago paminklas ir aikštelė) Varėnos r. sav., Merkinėje, Nemunaičio g. 1A, statybos projektas		
A914	PV	Martynas Mankus	BRĖŽINIO PAVADINIMAS:		M 1:2000
	Arch.	Tomas Grunskis	<b>SITUACIJOS PLANAS</b>		LAIDA
	Arch.	Jūratė Kindurytė			
ETAPAS	STATYTOJAS:		BRĖŽINIO ŽYMUO:		LAPAS
PP	Varėnos rajono savivaldybė UŽSAKOVAS: Merkinės krašto muziejus		PP - 01		LAPŲ
					1
					1



Teritorijos schema

**BENDRIEJI STATINIO RODIKLIAI**

SKLYPO PLOTAS*	594 m <sup>2</sup>
* sklypo rodikliai - esami	

**SUTARTINIAI ŽYMĖJIMAI**

	Sklypo riba
	Kietų dangų riba

**DANGOS**

	plotas
	Akmens riedulių grindinys 62.8 m <sup>2</sup>
	Akmens riedulių laiptai 4.3 m <sup>2</sup>

**BORTAI**

	ilgis
	br1 Metalinės laiptų pakopų briaunos. H 125mm 10.3 m

**STATINIŲ / MAŽOSIOS ARCHITEKTŪROS ELEMENTŲ SĄRAŠAS**

- Kitos paskirties inžinerinis statinys - paminklas:
- Akmens riedulių pjedestalas su skulptūra; Pjedestalas 1.3m x 1.7m, aukštis 0.8m, su pamatu; Skulptūra - bronzos, aukštis 1.3m (1 gr. nesudėtingas statinys)
  - Dekoratyvinė atraminė sienelė su suoliuku; Elementai akmens riedulių, su metalinėmis šoninėmis plokštumomis ir metaliniu cokoliu. Su pamatu. Suolas - 0.4m x 6.5m. Aukštis 0.90m. Sienutė - 0.6m x 4.00m. Aukštis 0.45m. (1 gr. nesudėtingas statinys)
  - Suoliukas; Akmens riedulių, metalinėmis šoninėmis plokštumomis ir metaliniu cokoliu. 0.6m x 2.30m, aukštis 0.45m, su pamatu. (1 gr. nesudėtingas statinys)
  - Aikštelė; Akmens rieduliais grįstas plotas su laiptais, 67 m<sup>2</sup>

**KITI ĮRENGINIAI**

	kiekis
info1 — Informacinės plokštumos / stendo vieta 1.00 x 0.45m	1 vnt.
info2 — Informacinės plokštumos vieta 0.5 x 0.12m	1 vnt.
sv1  Kryptinis šviestuvai montuojamas prie esamo gatvės apšvietimo stulpo, krepiamas į teritoriją	1 vnt.
sv2  Kryptinis antivandalinis grindinis šviestuvai įleidžiamas į veją	3 vnt.

**SODINAMI AUGALAI**

	kiekis
 mn1 Paprastasis šermukšnis ( <i>Sorbus aucuparia</i> )	6 vnt.
 Užsėjama ataujinama veja	226.5 m <sup>2</sup>
 Neužmirštuolėmis ( <i>Myosotis alpestris</i> ) apželdinamas šlaitas	150 vnt.

**APSAUGOS ZONOS**

	Rajoninio kelio apsaugos zonos riba
	Elektrinio kabelio apsaugos zonos riba
	Ryšių kabelio apsaugos zonos riba

**UAB "AEXN"**  
A. Strazdelio g. 3-101, Vilnius  
+370 686 09757  
aexn.architects@gmail.com

A914	PV	Martynas Mankus
	Arch.	Tomas Grunskis
	Arch.	Jūratė Kindurytė

ETAPAS: STATYTOJAS: Varenos rajono savivaldybė  
PP UŽSAKOVAS: Merkinės krašto muziejus


OBJEKTO PAVADINIMAS:  
Kitos paskirties inžinerinių statinių (A. Ramanausko - Vanago paminklas ir aikštelė) Varenos r. sav., Merkinėje, Nemunaičio g. 1A, statybos projektas


BRĖŽINIO PAVADINIMAS: M 1:200 LAIDA

**SKLYPO SUTVARKYMO PLANAS**

BRĖŽINIO ŽYMUO: LAPAS LAPŲ  
PP - 02 1 1




 <b>UAB "AEXN"</b> A. Strazdelio g. 3-101, Vilnius +370 686 09757 aexn.architects@gmail.com				OBJEKTO PAVADINIMAS: Kitos paskirties inžinerinių statinių (A. Ramanausko - Vanago paminklas ir aikštelė) Varėnos r. sav., Merkinėje, Nemunaičio g. 1A, statybos projektas			
A914	PV	Martynas Mankus		BRĖŽINIO PAVADINIMAS:		M 1:100	LAIDA
	Arch.	Tomas Grunskis		<b>PJŪVIS</b>			
	Arch.	Jūratė Kindurytė		BRĖŽINIO ŽYMUO:		LAPAS	LAPŲ
ETAPAS	STATYTOJAS: Varėnos rajono savivaldybė			PP - 03		1	1
PP	UŽSAKOVAS: Merkinės krašto muziejus						



akmeninis suolas (H 0.45m)  
su metaliniu rėmu


A. Ramanausko - Vanago skulptūra  
ant akmeninio pjedestalo (H 0.80m)

akmeninė sienutė (H 0.9m)  
su metaliniu rėmu, informacine lenta


 <b>UAB "AEXN"</b> A. Strazdelio g. 3-101, Vilnius +370 686 09757 aexn.architects@gmail.com		OBJEKTO PAVADINIMAS: Kitos paskirties inžinerinių statinių (A. Ramanausko - Vanago paminklas ir aikštelė) Varėnos r. sav., Merkinėje, Nemunaičio g. 1A, statybos projektas	
A914	PV	Martynas Mankus	BRĖŽINIO PAVADINIMAS:
	Arch.	Tomas Grunskis	<b>AKSONOMETRINĖ SCHEMA</b>
	Arch.	Jūratė Kindurytė	
ETAPAS	STATYTOJAS:	Varėnos rajono savivaldybė	BRĖŽINIO ŽYMUO:
PP	UŽSAKOVAS:	Merkinės krašto muziejus	PP - 04

LAIDA	
<b>AKSONOMETRINĖ SCHEMA</b>	
LAPAS	LAPŲ
1	1




 <b>UAB "AEXN"</b> A. Strazdelio g. 3-101, Vilnius +370 686 09757 aexn.architects@gmail.com			OBJEKTO PAVADINIMAS: Kitos paskirties inžinerinių statinių (A. Ramanausko - Vanago paminklas ir aikštelė) Varėnos r. sav., Merkinėje, Nemunaičio g. 1A, statybos projektas		
A914	PV	Martynas Mankus	BRĖŽINIO PAVADINIMAS:		LAIDA
	Arch.	Tomas Grunskis	VIZUALIZACIJA		
	Arch.	Jūratė Kindurytė			
ETAPAS	STATYTOJAS:		BRĖŽINIO ŽYMUO:		LAPAS
PP	UŽSAKOVAS: Varėnos rajono savivaldybė Merkinės krašto muziejus		PP - 05		LAPŲ
					1
					1




 <b>UAB "AEXN"</b> A. Strazdelio g. 3-101, Vilnius +370 686 09757 aexn.architects@gmail.com			OBJEKTO PAVADINIMAS: Kitos paskirties inžinerinių statinių (A. Ramanausko - Vanago paminklas ir aikštelė) Varėnos r. sav., Merkinėje, Nemunaičio g. 1A, statybos projektas		
A914	PV	Martynas Mankus	BRĖŽINIO PAVADINIMAS:		LAIDA
	Arch.	Tomas Grunskis	VIZUALIZACIJA		
	Arch.	Jūratė Kindurytė			
ETAPAS	STATYTOJAS: Varėnos rajono savivaldybė		BRĖŽINIO ŽYMUO:		LAPAS
PP	UŽSAKOVAS: Merkinės krašto muziejus		PP - 06		LAPŲ
					1 1



 <b>UAB "AEXN"</b> A. Strazdelio g. 3-101, Vilnius +370 686 09757 aexn.architects@gmail.com			OBJEKTO PAVADINIMAS: Kitos paskirties inžinerinių statinių (A. Ramanausko - Vanago paminklas ir aikštelė) Varėnos r. sav., Merkinėje, Nemunaičio g. 1A, statybos projektas		
A914	PV	Martynas Mankus	BRĖŽINIO PAVADINIMAS: <b>MAKETO NUOTRAUKOS</b>		LAIDA
	Arch.	Tomas Grunskis			
	Arch.	Jūratė Kindurytė			
ETAPAS	STATYTOJAS:		BRĖŽINIO ŽYMUO:		LAPAS
PP	UŽSAKOVAS: Varėnos rajono savivaldybė Merkinės krašto muziejus		PP - 07		LAPŲ
					1
					1



 <b>UAB "AEXN"</b> A. Strazdelio g. 3-101, Vilnius +370 686 09757 aexn.architects@gmail.com			OBJEKTO PAVADINIMAS: Kitos paskirties inžinerinių statinių (A. Ramanausko - Vanago paminklas ir aikštėlė) Varėnos r. sav., Merkinėje, Nemunaičio g. 1A, statybos projektas		
A914	PV	Martynas Mankus	BRĖŽINIO PAVADINIMAS:		LAIDA
	Arch.	Tomas Grunskis	<b>MAKETO NUOTRAUKOS</b>		
	Arch.	Jūratė Kindurytė			
ETAPAS	STATYTOJAS:		BRĖŽINIO ŽYMUO:		LAPAS
PP	Varėnos rajono savivaldybė UŽSAKOVAS: Merkinės krašto muziejus		PP - 08		LAPŲ
					1 1